


## **FFEITHIAU A FFIGURAU'R COEDWIGAETH 2005**



**Crynodeb o Ystadegau Ynglŷn â Choetiroedd  
a Choedwigoedd ym Mhrydain Fawr**

**ECONOMEG  
A YSTADEGAU  
Comisiwn Coedwigaeth**



© Crown Copyright 2005

ISBN: 0 85538 669 X

FCFS305/FC-GB(CLM)/IA-0.5K/SEP05

Paratowyd gan:

Economeg a Ystadegau  
Comisiwn Coedwigaeth  
231 Corstorphine Road  
Caeredin  
EH12 7AT  
Prydain Fawr

Ymholiadau:  
Alister Henderson  
+44 (0)131 314 6337  
[statistics@forestry.gsi.gov.uk](mailto:statistics@forestry.gsi.gov.uk)

Ystadegydd:  
Sheila Ward  
+44 (0)131 314 6475

**[www.forestry.gov.uk/statistics](http://www.forestry.gov.uk/statistics)**

## Cyhoeddiad Ystadegau Cenedlaethol

Cynhyrchir ystadegau swyddogol sydd yn dangos logo Ystadegau Cenedlaethol i safonau proffesiynol uchel a nodir yng Nghôd Arferion Ystadegau Cenedlaethol. Cynhelir arolygon i sicrhau ansawdd rheolaidd er mwyn gwneud yn siŵr eu bod yn cwrdd ag anghenion y cwsmeriaid. Maent yn cael eu creu yn rhydd o ymyrraeth wleidyddol. Mae Ystadegau Cenedlaethol ar y rhyngwyd hefyd – ewch at [www.statistics.gov.uk](http://www.statistics.gov.uk).

## Arferion Rhyddhau Ystadegau'r Comisiwn Coedwigaeth

Bwriad y Comisiwn Coedwigaeth yw rhyddhau ystadegau cyn gynted ag y byddant ar gael. Mae pob un o'r cyhoeddiadau Ystadegau Cenedlaethol ar gael ar ein gwefan [www.forestry.gov.uk/statistics](http://www.forestry.gov.uk/statistics) ac fel copïau caled. Cyhoeddir dyddiadau rhyddhau ar ein gwefan am y flwyddyn i ddod bob chwe mis (ym mis Mehefin a mis Rhagfyr) a bydd cyhoeddiadau ar gael o 12.30 ar y diwrnod cyhoeddi. Mae manylion ychwanegol ar ymarfer datgan ystadegau CC ar gael ar ein datganiad cydymffurfiad sydd i'w gweld ar ein safle we.

---

## Cynnwys

Tabl 1	Arwynebedd coetir
Tabl 2	Defnydd tir y Comisiwn Coedwigaeth
Tabl 3	Plannu
Tabl 4	Plannu newydd
Tabl 5	Ail-stocio
Tabl 6	Grantiau reolaeth blynyddol
Tabl 7	Cynhyrchiad pren
Tabl 8	Cyflenwadau pren
Tabl 9	Mewnforion/allforion a defnydd y DU
Tabl 10	Cyflogaeth mewn Coedwigaeth
Tabl 11	Cyfleusterau a gweithgareddau hamdden Menter Coedwigaeth
Tabl 12	Gorchudd coed: cymariaethau rhwngwladol – 2000

Cofnodir ffigurau yn y tablau yn unigol, felly mae'n bosib na fydd yr eitemau unigol yn dod i'r cyfanswm a nodir.

---

**Tabl 1 Arwynebedd coetir**

miloeedd o hectarau

	Conifferau	Llydanddail	Cyfanswm coetir
--	------------	-------------	-----------------

**Comisiwn Coedwigaeth**

Lloegr	153	52	<b>205</b>
Cymru	97	12	<b>109</b>
Yr Alban	437	26	<b>463</b>
<b>Prydain Fawr</b>	<b>687</b>	<b>91</b>	<b>778</b>

**Dim-CC**

Lloegr	217	697	<b>914</b>
Cymru	64	113	<b>177</b>
Yr Alban	613	258	<b>871</b>
<b>Prydain Fawr</b>	<b>894</b>	<b>1 068</b>	<b>1 962</b>

**Coetir i gyd**

Lloegr	370	750	<b>1 119</b>
Cymru	161	125	<b>286</b>
Yr Alban	1 050	284	<b>1 334</b>
<b>Prydain Fawr</b>	<b>1 581</b>	<b>1 158</b>	<b>2 740</b>

Nodiadau:

1. Arwynebeddau ar 31 Mawrth 2005.
2. Seilir ffigurau coetiroedd eraill (ar wahân i rai'r Comisiwn Coedwigaeth) ar ddata a gafwyd o Restriad Cenedlaethol Coetiroedd a Choed 1995–1999 wedi'u haddasu am blannu newydd a gwerthiannau coetiroedd y Comisiwn Coedwigaeth, ond ar hyn o bryd ni wneir unrhyw addasiad am goetir a drosir i ddefnydd tir arall.
3. Mae Coed Llydanddail yn cynnwys coed copi a choed copi safonol.

**Tabl 2 Defnydd Tir y Comisiwn Coedwigaeth**

Defnydd tir	miloedd o hectarau			
	Lloegr	Cymru	Yr Alban	Prydain Fawr
Coetir	205.3	109.2	463.1	<b>777.5</b>
Tir arall	53.8	17.0	204.9	<b>275.7</b>
<b>Cyfanswm arwynebedd tir</b>	<b>259.0</b>	<b>126.2</b>	<b>668.0</b>	<b>1 053.3</b>

Nodiadau:

1. Arwynebeddau ar 31 Mawrth 2005.
-

**Tabl 3 Plannu**

hectarau

	Lloegr	Cymru	Yr Alban	Prydain Fawr
--	--------	-------	----------	--------------

**Comisiwn Coedwigaeth**

Conifferau	1 385	1 009	4 686	<b>7 080</b>
Coed llydanddail	265	333	632	<b>1 230</b>
<b>Cyfanswm</b>	<b>1 650</b>	<b>1 342</b>	<b>5 318</b>	<b>8 310</b>

**Dim-CC – pob cynllun grant**

Conifferau	513	171	5 187	<b>5 871</b>
Coed llydanddail	4 986	633	4 653	<b>10 272</b>
<b>Cyfanswm</b>	<b>5 499</b>	<b>804</b>	<b>9 840</b>	<b>16 143</b>

**Yr holl blannu**

Conifferau	1 898	1 180	9 873	<b>12 951</b>
Coed llydanddail	5 251	966	5 285	<b>11 502</b>
<b>Cyfanswm</b>	<b>7 149</b>	<b>2 146</b>	<b>15 158</b>	<b>24 453</b>

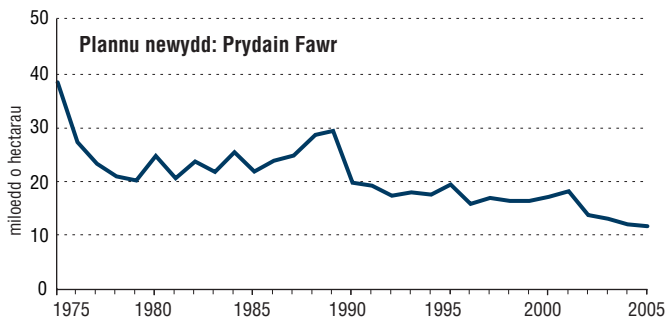
Nodiadau:

1. Mae'r ffigurau a ddangosir ar gyfer arwynebeddau plannu (plannu newydd ac ail-stocio) yn ystod y flwyddyn yn dod i ben 31 Mawrth 2005.
2. Mae ardaloedd sy'n derbyn cymorth grant yn cael eu dyrannu i flynyddoedd yn ôl dyddiad eu talu.
3. Mae arwynebeddau plannu newydd ac ail-stocio yn cynnwys arwynebeddau atgynhyrchiad naturiol a dalwyd ail randaliad grant ar eu cyfer.
4. Ni chynhwysir ardaloedd sydd wedi eu plannu heb gymorth grant ar goetir nad yw yn berchen i'r CC yn y tabl, ac fe amcangyfrifir hyn i fod yn gyfanswm o 717 o hectarau yn y flwyddyn (i gyd yn Lloegr)
5. Mae defnyddio adfywiad naturiol mewn systemau ar wahân i glirdorri yn cynyddu'n sylweddol – yn enwedig o dan coed llydainddail yn Lloegr. Ni chynrychiolir y systemau hyn yn foddhaol drwy fesur 'arwynebedd ailstocio' o fewn unrhyw flwyddyn unigol, felly mae'n debyg bod plannu llydanddail yn cael ei dan-adrodd yn y tabl hwn.

**Tabl 4 Plannu newydd**

miloedd o hectarau

Blwyd- dyn (i 31/3)	Lloegr		Cymru		Yr Alban		Prydain Fawr		
	CC	Dim- CC	CC	Dim- CC	CC	Dim- CC	CC	Dim- CC	Cyfan- swm
2001	0.1	5.7	0.0	0.4	0.1	11.6	0.2	17.8	18.1
2002	0.6	4.7	0.0	0.3	0.1	7.9	0.7	12.9	13.7
2003	0.7	5.2	0.0	0.3	0.1	6.6	0.8	12.1	13.0
2004	0.1	4.6	0.0	0.5	0.1	6.7	0.2	11.7	11.9
2005	0.0	5.3	0.0	0.5	0.0	5.6	0.1	11.5	11.5



Nodiadau:

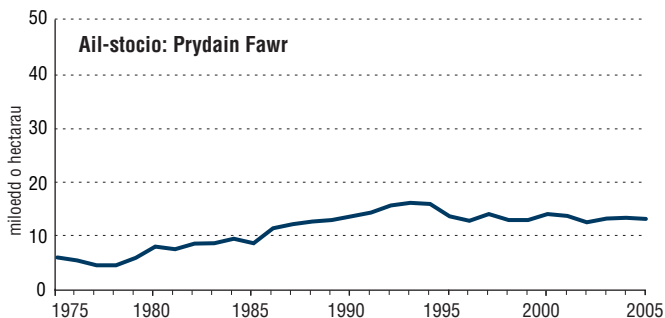
1. CC = Comisiwn Coedwigaeth; Dim-CC = ar wahân i rai'r Comisiwn Coedwigaeth.
2. Mae ardaloedd sy'n derbyn cymorth grant yn cael eu dyrannu i flynyddoedd yn ôl dyddiad eu talu.
3. Mae'r ffigurau am goetiroedd heb fod yn rhan o'r Comisiwn Coedwigaeth yn cynnwys amcangyfrif o arwynebeddau a blannwyd heb gymorth grant.
4. Yn cynnwys coetir a grewyd o atgynhyrchiad naturiol.



**Tabl 5 Ail-stocio**

miloedd o hectarau

Blwyd-dyn (i 31/3)	Lloegr		Cymru		Yr Alban		Prydain Fawr		
	CC	Dim-CC	CC	Dim-CC	CC	Dim-CC	CC	Dim-CC	Cyfanswm
2001	2.1	1.8	1.4	0.8	4.4	3.6	8.0	6.2	14.2
2002	2.3	1.1	1.1	0.8	4.9	2.9	8.3	4.7	13.0
2003	2.3	1.1	1.2	0.7	5.0	3.5	8.4	5.3	13.7
2004	2.2	0.9	1.4	0.4	5.3	3.6	8.9	5.0	13.9
2005	1.6	0.9	1.3	0.3	5.3	4.2	8.2	5.4	13.6



Nodiadau:

1. CC = Comiswn Coedwigaeth; Dim-CC = ar wahân i rai'r Comisiwn Coedwigaeth.
2. Mae ardaloedd sy'n derbyn cymorth grant yn cael eu dyrannu i flynyddoedd yn ôl dyddiad eu talu.
3. Mae'r ffigurau am goetiroedd heb fod yn rhan o'r Comisiwn Coedwigaeth yn cynnwys amcangyfrif o arwynebeddau a blannwyd heb gymorth grant.
4. Yn cynnwys coetir a ffurfiwyd gan atgynhyrchu naturiol.
5. Gweler Tabl 3, nodyn 5.

**Tabl 6 Grantiau reolaeth blynyddol**

miloedd o hectarau

Blwyddyn (i 31/3)	Lloegr	Cymru	Yr Alban	Prydain Fawr
<b>2001</b>				
Conifferau	4.9	0.4	6.3	11.7
Llydanddail	18.5	1.4	2.6	22.5
<b>Cyfanswm</b>	<b>23.4</b>	<b>1.9</b>	<b>8.9</b>	<b>34.2</b>
<b>2002</b>				
Conifferau	4.6	0.5	3.0	8.1
Llydanddail	15.4	1.0	2.1	18.5
<b>Cyfanswm</b>	<b>20.0</b>	<b>1.5</b>	<b>5.1</b>	<b>26.6</b>
<b>2003</b>				
Conifferau	3.5	0.5	2.8	6.8
Llydanddail	15.7	0.8	3.2	19.7
<b>Cyfanswm</b>	<b>19.2</b>	<b>1.3</b>	<b>6.0</b>	<b>26.5</b>
<b>2004</b>				
Conifferau	8.3	0.4	3.0	11.7
Llydanddail	30.2	0.7	1.3	32.2
<b>Cyfanswm</b>	<b>38.5</b>	<b>1.0</b>	<b>4.3</b>	<b>43.9</b>
<b>2005</b>				
Conifferau	5.9	0.1	0.8	6.8
Llydanddail	24.5	0.1	0.2	24.9
<b>Cyfanswm</b>	<b>30.4</b>	<b>0.2</b>	<b>1.0</b>	<b>31.7</b>

Nodiadau:

1. Mae'r ffigurau hyn ar gyfer arwynebeddau a gymeradwywyd am Grantiau Safonol, Arbennig a Rheolaeth Flynyddol o dan y Cynllun Grant Coetir. Gwaherddir Grant Gwella Coetir.

**Tabl 7 Cynhyrchiad pren**

miloedd o fetrau ciwb dros risgl yn sefyll

Blwyddyn	Conifferau			Llydanddail	Cyfanswm
	CC	Dim-CC	Cyfanswm		
2000	5 530	3 100	8 630	720	<b>9 350</b>
2001	5 140	3 480	8 630	710	<b>9 340</b>
2002	5 210	3 640	8 850	690	<b>9 540</b>
2003	5 370	4 320	9 690	620	<b>10 320</b>
2004	5 520	4960	10 480	570	<b>11 050</b>
2002–2006	5 130	5 750	10 870	1 000	<b>11 870</b>
2007–2011	5 980	7 080	13 060	1 000	<b>14 060</b>
2012–2016	6 240	8 200	14 450	1 000	<b>15 450</b>
2017–2021	6 850	8 630	15 480	1 000	<b>16 480</b>

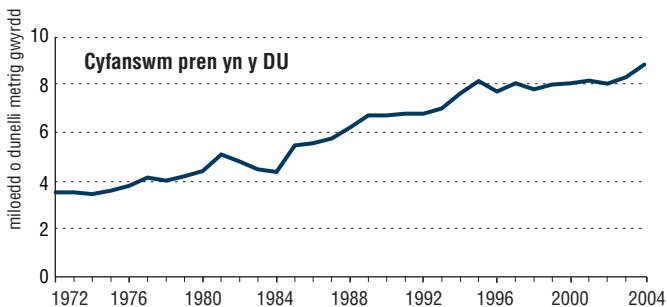
Nodiadau:

1. Mae m<sup>3</sup> dros risgl yn sefyll yn cyfateb yn fras i 0.80m<sup>3</sup> dan risgl, ac yn pwysu tua 0.82 tonnell (pren meddal) neu 0.90 tonnell (pren caled) pan newydd ei dorri.
2. Daw'r rhan fwyaf o gynhyrchiad pren coed llydanddail o ystadau preifat; mae'r ffigurau a ddangosir yn amcangyfrifon a seilir ar gyflenwad cofnodedig i ddiwydiannau prosesu pren.
3. Mae'r rhagolygon am gynhyrchiad yn y dyfodol yn gyfartaleddau blynyddol am y cyfnodau pum mlynedd. Cymerir rhagolygon conifferau o'r rhagddywediadau argaffaeledd pren meddal. Cyhoeddwyd yn *Forestry & British Timber*, Ebrill 2001. (Nid yw'r rhagddywediadau hyn yn rhan o'r Ystadegau Cenedlaethol).
4. Talgrynwyd yr holl ffigurau i 10,000m<sup>3</sup> agosaf.
5. CC = Comiswn Coedwigaeth; Dim-CC = ar wahân i rai'r Comisiwn Coedwigaeth.

**Tabl 8 Cyflenwadau pren**

miloeedd o dunelli metrig gwyrdd

Blwyd -dyn	Cyffion pren meddal	Cyffion pren caled	Panelli ar sail pren	Cynhyrchion papur	Eraill	Cyfanswm defnydd yn y DU	allforion union-gyrchol	Cyfanswm pren yn y DU
2000	4 470	200	1 740	900	710	8 010	20	8 030
2001	4 590	190	1 720	880	710	8 080	60	8 140
2002	4 660	160	1 500	910	650	7 880	130	8 010
2003	4 790	140	1 490	920	640	7 980	310	8 290
2004	4 890	90	1 530	700	660	7 870	930	8 800

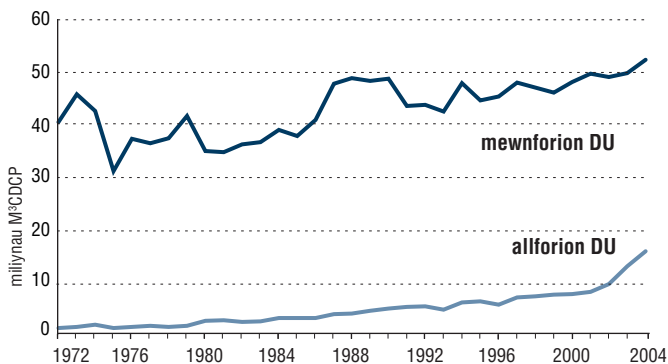


Nodiadau:

1. Seilir yr holl ffigurau ar amcangyfrifon y diwydiant prosesu o bryniadau pren a dyfwyd yn y DU.
2. Mae paneli ar sail pren yn gronynfwrdd a ffibrfwrdd.
3. Mae cynhyrchion papur yn cynnwys bwrdd-papur.
4. Arall yn cynnwys pren gogyfer ffensys a thanwydd pren.
5. Nid yw data am allforion o Ogledd Iwerddon rhwng 2000 a 2003 ar gael.
6. Talgrynnir pob ffigur i'r 10 000 gt agosaf.

**Tabl 9 Mewnforion/allforion a defnydd y DU**

Mewnforion						miliynau M <sup>3</sup> CDCP		
Blwydd- dyn	Pren	Pwlp	Paneli	Papur	Cyfanswm	Allforion	Cynnyrch Prydain	Defnydd ymddan- gosiadol
						Cyfanswm		
2000	16.7	8.1	7.0	16.1	47.8	7.4	7.8	48.2
2001	16.9	7.1	7.3	18.2	49.4	7.9	7.9	49.4
2002	18.0	7.2	8.2	15.4	48.8	9.3	7.8	47.3
2003	19.6	6.8	8.0	15.1	49.5	12.7	8.1	44.9
2004	18.4	7.1	8.0	18.4	52.0	15.6	8.6	45.0



Nodiadau:

1. Ystadegau Masnach Tramor DU a ffigyrau trawsnewid.
2. CDCP = Cyfwerth defnydd crau pren, pren meddal + Pren caled dan risgl.
3. Pren = Pren crwn a phren llifiedig.
4. Paneli = gronynfwrdd a ffibrfwrdd, prenaenog a argaenau.
5. Mae papur yn cynnwys bwrdd-papur.
6. Amcangyfrif o gynhyrchiant y DU o ddosbarthiadau ar gyfer Prydain Fawr + Gogledd Iwerddon.
7. Defnydd ymddangosiadol = mewnforion - allforion + cynhyrchiant y DU, heb gynnwys pren ailgylch a phapur gwastraff yn tarddu o'r DU.

**Tabl 10 Cyflogaeth mewn coedwigaeth**

niferoedd yn gyfartal a llawn amser

Gweithgaredd	Lloegr	Cymru	Yr Alban	Prydain Fawr
Meithrinfeydd	421	2	201	<b>624</b>
Coedwig	1 088	252	1 189	<b>2 529</b>
Sefydlu	1 680	380	1 304	<b>3 364</b>
Cynnal	2 330	493	1 947	<b>4 770</b>
Cynaefu	181	47	179	<b>407</b>
Coedwigaeth eraill	466	144	372	<b>982</b>
<b>Cyfanswm coedwig</b>	<b>6 166</b>	<b>1 318</b>	<b>5 192</b>	<b>12 676</b>
Cludo/Tynnu allan	326	142	593	<b>1 061</b>
Prosesu	5 952	2 192	3 083	<b>11 227</b>
Eraill heb fod yn goedwig	2 295	447	1 826	<b>4 568</b>
<b>Cyfanswm heb fod yn goedwig</b>	<b>8 573</b>	<b>2 781</b>	<b>5 502</b>	<b>16 856</b>
<b>Cyfanswm</b>	<b>14 739</b>	<b>4 099</b>	<b>10 694</b>	<b>29 532</b>

Nodiadau:

1. Mae'r holl ffigurau yn tarddu o Arolwg Cyflogaeth Coedwig 1998–1999, a gyhoeddwyd ym mis Ionawr 2001 (Ddim yn gyhoeddiad Ystadegau Cenedlaethol).
2. Mae eraill heb fod yn goedwig yn cynnwys cyflogaeth gyda'r awdurdodau lleol, addysg a hyfforddiant coedwigaeth a sectorau eraill na chynhwysir mewn Arolygon Cyflogaeth Coedwig blaenorol.

Nodiadau i Dabl 11:

1. Nifer y safleoedd lle ceir cyfleustra neu weithgaredd penodol.
2. Gweithgareddau a chyfleusterau ar wefan y Comisiwn Coedwigaeth yn Awst 2005.

**Tabl 11 Cyfleusterau a gweithgareddau hamdden Menter Coedwigaeth**

	<b>Lloegr</b>	<b>Cymru</b>	<b>Yr Alban</b>	<b>Prydain Fawr</b>	
<b>Cyfanswm o safleoedd ar y wefan</b>	<b>219</b>	<b>114</b>	<b>279</b>	<b>612</b>	
<b>Cyfleusterau</b>	Parcio: Rhad ac am ddim	167	77	227	<b>471</b>
	Parcio: Talu	31	12	12	<b>55</b>
	Gwybodaeth	106	21	107	<b>234</b>
	Mynediad Rhwydd	87	21	43	<b>151</b>
	Toiledau	66	17	56	<b>139</b>
	Bwydydd Lluniaeth	47	8	24	<b>79</b>
	Canolfan Ymwelwyr	25	6	20	<b>51</b>
	Siop	19	5	11	<b>35</b>
<b>Gweithgareddau</b>	Cerdded	181	81	232	<b>494</b>
	Beicio	98	35	102	<b>235</b>
	Picnic	94	36	93	<b>223</b>
	Marchogaeth	62	36	45	<b>143</b>
	Addysgol	46	14	40	<b>100</b>
	Gweithgareddau Bywyd Gwyllt	54	5	38	<b>97</b>
	Golygfan	17	4	47	<b>68</b>
	Treftadaeth	19	4	34	<b>57</b>
	Maes Chwarae	27	7	16	<b>50</b>
	Cyfeiriadu	27	6	15	<b>48</b>
	Pysgota	14	13	20	<b>45</b>
	Barbeciw	24	13	6	<b>43</b>
	Gwersylla	10	3	12	<b>25</b>
	Celfyddydau	15	0	9	<b>24</b>
	Ffordd Yrru	13	1	9	<b>23</b>
Coedardd	7	4	3	<b>14</b>	
Chwaraeon Dŵr	2	1	3	<b>6</b>	
Sgio	0	0	2	<b>2</b>	

**Tabl 12 Gorchudd coed: cymariaethau rhyngwladol – 2000**

<b>Gwlad</b>	<b>Arwynebedd coedwig (000 ha)</b>	<b>Cyfanswm Arwynebedd tir (000 ha)</b>	<b>Coedwig fel % o Arwynebedd tir</b>
<b>Ewrop</b>			
Deyrnas Unedig	2 794	24 160	11.6
Awstria	3 886	8 273	47.0
Gwlad Belg/Lwcsembwrg	728	3 282	22.2
Denmarc	455	4 243	10.7
Estonia	2 060	4 227	48.7
Y Ffindir	21 935	30 459	72.0
Ffrainc	15 341	55 010	27.9
Yr Almaen	10 740	34 927	30.7
Gwlad Groeg	3 599	12 890	27.9
Iwerddon	659	6 889	9.6
Yr Eidal	10 003	29 406	34.0
Latfia	2 923	6 205	47.1
Lithwania	1 994	6 258	31.9
Yr Iseldiroedd	375	3 392	11.1
Norwy	8 868	30 683	28.9
Portiwgal	3 666	9 150	40.1
Ffederasiwn Rwsiaidd	851 392	1 688 851	50.4
Sbaen	14 370	49 945	28.8
Sweden	27 134	41 162	65.9
Y Swistir	1 199	3 955	30.3
Eraill Ewrop	55 130	206 590	26.7
<b>Cyfanswm Ewrop</b>	<b>1 039 251</b>	<b>2 259 957</b>	<b>46.0</b>

Nodiadau:

1. Ffynhonnell: FAO State of the World's Forests 2005 (Ddim yn gyhoeddiad Ystadegau Cenedlaethol).



**Tabl 12 (Parhad)**

<b>Gwlad</b>	<b>Arwynebedd coedwig (000 ha)</b>	<b>Cyfanswm arwynebedd tir (000 ha)</b>	<b>Coedwig fel % o arwynebedd tir</b>
<b>Asia</b>			
Tseina	163 480	932 743	17.5
Siapan	24 081	37 652	64.0
Eraill Asia	360 232	2 114 351	17.0
<b>Cyfanswm Asia</b>	<b>547 793</b>	<b>3 084 746</b>	<b>17.8</b>
<b>Gogledd a Chanol America</b>			
UDA	225 993	915 895	24.7
Canada	244 571	922 097	26.5
Eraill G./Chanol America	78 740	298 974	26.3
<b>Cyfanswm G./Chanol America</b>	<b>549 304</b>	<b>2 136 966</b>	<b>25.7</b>
<b>De America</b>			
Brasil	543 905	845 651	64.3
Eraill De America	341 713	909 090	37.6
<b>Cyfanswm De America</b>	<b>885 618</b>	<b>1 754 741</b>	<b>50.5</b>
<b>Affrica</b>			
<b>Cyfanswm Affrica</b>	<b>649 866</b>	<b>2 978 394</b>	<b>21.8</b>
<b>Ynysoedd y De</b>			
Awstralia	154 539	768 230	20.1
Seland Newydd	7 946	26 799	29.7
Eraill Ynysoedd y De	35 138	54 067	65.0
<b>Cyfanswm Ynysoedd y De</b>	<b>197 623</b>	<b>849 096</b>	<b>23.3</b>
<b>Cyfanswm y Byd</b>	<b>3 869 455</b>	<b>13 063 900</b>	<b>29.6</b>

## **Polisi Adolygiadau Ystadegol y Comisiwn Coedwigaeth**

Gall adolygiadau i ystadegau ddigwydd pan ddaw data newydd ar gael neu pan gywirir gwallau. Fel arfer bydd y Comisiwn Coedwigaeth yn adolygu ystadegau pan fydd y ffigurau'n ymddangos am y tro nesaf mewn unrhyw gyhoeddiad. Ond os bydd yr adolygiad yn un sylweddol (h.y. yn esgor ar newid sylweddoli'r ffigurau a gyhoeddwyd), cyhoeddir nodyn yn dangos y newidiadau cyn gynted ag y bydd modd ar ein gwefan ([www.forestry.gov.uk/statistics](http://www.forestry.gov.uk/statistics)) a chaiff y nodyn ei ddsbarthu i bob derbyniwr hysbys. Hefyd byddwn yn adolygu fersiynau'r we o unrhyw gyhoeddiadau cyfredol yr effeithir arnynt.



**Comisiwn Coedwigaeth**

231 Corstorphine Road  
Edinburgh  
EH12 7AT

[www.forestry.gov.uk](http://www.forestry.gov.uk)